




### SIMBOLOGÍA











#### Límites políticos

-  Gustavo A. Madero
-  Estados colindantes
-  Límites delegacionales

#### Vías de comunicación

-  Vía primaria

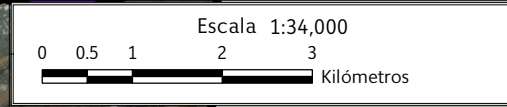
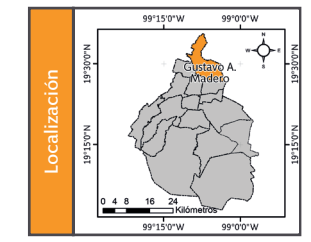
#### Frecuencias

-  0 - 0.2
-  0.2 - 0.23
-  0.23 - 0.25
-  0.25 - 0.31
-  0.31 - 0.33
-  0.33 - 0.4
-  0.4 - 0.5
-  0.5 - 0.66
-  0.66 - 1
-  1 - 2

#### Isolneas

-  Isofrecuencias

Datum:  
WGS 84  
Sistema de  
coordenadas:  
Geográficas  
Gradícula:  
0° 2' 0"  
Unidades:  
Grados



**Mapa III. Frecuencias.**